

PREFEITURA DE CÂNDIDO RODRIGUES

CNPJ: 45.374.261/0001/00

✉ prefeitura@candidorodrigues.sp.gov.br

ADM: 2056-2028

PROJETO DE LEI Nº 2034, DE 25 DE MARÇO DE 2026.

Câmara Municipal de Cândido Rodrigues

RECEBI

Dia 25 / 03 / 2026

Horas:

Uma e meia da tarde

AUTORIZA O PODER EXECUTIVO A DECLARAR DE UTILIDADE PÚBLICA, PARA FINS DE DESAPROPRIAÇÃO, AS ÁREAS DE TERRA, QUE ESPECIFICA E DÁ OUTRAS PROVIDÊNCIAS.

TIAGO ALEX RAVAZZI, Prefeito Municipal de Cândido Rodrigues, no uso de suas atribuições legais,


Faço saber que a Câmara Municipal de Cândido Rodrigues aprovou e eu promulgo a seguinte Lei:

Art. 1º Fica o Poder Executivo Municipal autorizado a declarar de utilidade pública, para fins de desapropriação, a área de terra a seguir descritas:

I – Área de 1,3492 ha. de propriedade de Maria Elidia Nocera Dotti, Roberto Aderbal Nocera Dotti e Romulo Cesar Nocera Dotti, objeto da Matrícula nº 43.447, do Cartório de Registro de Imóveis da Comarca de Taquaritinga/SP, com as seguintes descrições:

ÁREA A DESAPROPRIAR

VÉRTICE				SEGMENTO VANTE			
Código	Longitude	Latitude	Altitude (m)	Código	Azimute	Dist. (m)	Confrontações
GFY-M-3786	-48°37'41,058"	-21°19'24,880"	582.21	GFY-M-3787	94°41'	352,21	CNS: 12.005-5 Mat. 43447 Área Remanescente 1
GFY-M-3787	-48°37'28,878"	-21°19'25,816"	589.39	HMNN-M-0731	216°29'	17,64	Leito Desativado da Antiga EFA, Atual SPU
HMNN-M-0731	-48°37'29,242"	-21°19'26,277"	589.39	HMNN-M-0732	253°57'	130,06	Antiga FEPASA, Atual SPU
HMNN-M-0732	-48°37'33,579"	-21°19'27,445"	587.93	HMNN-P-3713	164°57'	53,06	Antiga FEPASA, Atual SPU
HMNN-P-3713	-48°37'33,101"	-21°19'29,111"	589.91	HMNN-P-3714	165°22'	7,53	Antiga FEPASA, Atual SPU
HMNN-P-3714	-48°37'33,035"	-21°19'29,348"	589.1	HMNN-P-3715	255°05'	33,46	Avenida Aderbal Valdivio Dotti
HMNN-P-3715	-48°37'34,157"	-21°19'29,628"	589.2	GFY-M-3788	256°12'	21,81	Avenida Aderbal Valdivio Dotti



PREFEITURA DE CÂNDIDO RODRIGUES

CNPJ: 45.374.261/0001/00


✉ prefeitura@candidorodrigues.sp.gov.br

ADM: 2056-2028

GFY-M-3788	-48°37'34,892"	-21°19'29,797"	589.21	GFY-M-3789	64°05'	5,35	CNS: 12.005-5 Mat. 43447 Área Remanescente 2
GFY-M-3789	-48°37'34,725"	-21°19'29,721"	589.21	GFY-M-3790	41°00'	4,52	CNS: 12.005-5 Mat. 43447 Área Remanescente 2
GFY-M-3790	-48°37'34,622"	-21°19'29,610"	589.21	GFY-M-3791	19°41'	4,7	CNS: 12.005-5 Mat. 43447 Área Remanescente 2
GFY-M-3791	-48°37'34,567"	-21°19'29,466"	589.21	GFY-M-3792	356°50'	5,24	CNS: 12.005-5 Mat. 43447 Área Remanescente 2
GFY-M-3792	-48°37'34,577"	-21°19'29,296"	589.21	GFY-M-3793	344°46'	103,03	CNS: 12.005-5 Mat. 43447 Área Remanescente 2
GFY-M-3793	-48°37'35,516"	-21°19'26,064"	585.51	GFY-M-3794	336°04'	3,84	CNS: 12.005-5 Mat. 43447 Área Remanescente 2
GFY-M-3794	-48°37'35,570"	-21°19'25,950"	585.51	GFY-M-3795	319°23'	3,32	CNS: 12.005-5 Mat. 43447 Área Remanescente 2
GFY-M-3795	-48°37'35,645"	-21°19'25,868"	585.51	GFY-M-3796	303°06'	3,72	CNS: 12.005-5 Mat. 43447 Área Remanescente 2
GFY-M-3796	-48°37'35,753"	-21°19'25,802"	585.51	GFY-M-3797	284°44'	4,35	CNS: 12.005-5 Mat. 43447 Área Remanescente 2
GFY-M-3797	-48°37'35,899"	-21°19'25,766"	585.51	HMNN-V-0569	274°41'	156,47	CNS: 12.005-5 Mat. 43447 Área Remanescente 2
HMNN-V-0569	-48°37'41,310"	-21°19'25,350"	582.21	GFY-M-3786	26°40'	16,18	CNS: 12.005-5 Mat. 14842 Área Remanescente 2

ÁREA REMANESCENTE 1

VÉRTICE				SEGMENTO VANTE			
Código	Longitude	Latitude	Altitude (m)	Código	Azimute	Dist. (m)	Confrontações
HMNN-M-0725	-48°37'28,571"	-21°19'00,880"	564.68	HMNN-M-0724	163°58'	108,46	CNS: 12.005-5 Mat. 25604 Fazenda Boa Vista da Serra dos Olhos D'água
HMNN-M-0724	-48°37'27,532"	-21°19'04,269"	572.16	HMNN-M-0723	51°57'	150,63	CNS: 12.005-5 Mat. 25604 Fazenda Boa Vista da Serra dos Olhos D'água
HMNN-M-0723	-48°37'23,416"	-21°19'01,251"	569.75	HMNN-M-0722	122°30'	275,34	CNS: 12.005-5 Mat. 42174 Fazenda Fazendinha
HMNN-M-0722	-48°37'15,359"	-21°19'06,061"	570.4	HMNN-M-0720	32°22'	77,18	CNS: 12.005-5 Mat. 42174 Fazenda Fazendinha




PREFEITURA DE CÂNDIDO RODRIGUES

CNPJ: 45.374.261/0001/00

✉ prefeitura@candidorodrigues.sp.gov.br

ADM: 2056-2028

HMNN-M-0720	-48°37'13,925"	-21°19'03,942"	573.59	HMNN-P-3692	157°48'	35,01	CNS: 12.005-5 Mat. 42174 Fazenda Fazendinha
HMNN-P-3692	-48°37'13,466"	-21°19'04,996"	574.05	HMNN-P-3752	160°07'	77,22	CNS: 12.005-5 Mat. 43127 Fazenda Fazendinha
HMNN-P-3752	-48°37'12,555"	-21°19'07,357"	574.48	HMNN-P-3751	138°40'	24,0	CNS: 12.005-5 Mat. 43127 Fazenda Fazendinha
HMNN-P-3751	-48°37'12,005"	-21°19'07,943"	575.97	HMNN-P-3750	142°22'	110,22	CNS: 12.005-5 Mat. 43127 Fazenda Fazendinha
HMNN-P-3750	-48°37'09,670"	-21°19'10,781"	582.26	HMNN-M-0719	180°08'	48,38	CNS: 12.005-5 Mat. 43127 Fazenda Fazendinha
HMNN-M-0719	-48°37'09,674"	-21°19'12,354"	585.51	HMNN-P-3702	239°39'	20,7	Leito Desativado da Antiga EFA, Atual SPU
HMNN-P-3702	-48°37'10,294"	-21°19'12,694"	586.16	HMNN-P-3703	248°21'	30,6	Leito Desativado da Antiga EFA, Atual SPU
HMNN-P-3703	-48°37'11,281"	-21°19'13,061"	587.79	HMNN-P-3704	263°37'	32,97	Leito Desativado da Antiga EFA, Atual SPU
HMNN-P-3704	-48°37'12,418"	-21°19'13,180"	588.89	HMNN-P-3705	267°32'	95,31	Leito Desativado da Antiga EFA, Atual SPU
HMNN-P-3705	-48°37'15,722"	-21°19'13,313"	590.85	HMNN-P-3706	262°37'	42,69	Leito Desativado da Antiga EFA, Atual SPU
HMNN-P-3706	-48°37'17,191"	-21°19'13,491"	590.86	HMNN-P-3707	251°33'	48,91	Leito Desativado da Antiga EFA, Atual SPU
HMNN-P-3707	-48°37'18,801"	-21°19'13,994"	590.71	HMNN-P-3708	238°43'	40,7	Leito Desativado da Antiga EFA, Atual SPU
HMNN-P-3708	-48°37'20,008"	-21°19'14,681"	590.67	HMNN-P-3709	227°40'	29,78	Leito Desativado da Antiga EFA, Atual SPU
HMNN-P-3709	-48°37'20,772"	-21°19'15,333"	590.29	HMNN-P-3710	218°02'	98,37	Leito Desativado da Antiga EFA, Atual SPU
HMNN-P-3710	-48°37'22,875"	-21°19'17,852"	588.53	HMNN-P-3711	215°17'	111,16	Leito Desativado da Antiga EFA, Atual SPU
HMNN-P-3711	-48°37'25,103"	-21°19'20,802"	588.36	HMNN-P-3712	214°08'	102,43	Leito Desativado da Antiga EFA, Atual SPU
HMNN-P-3712	-48°37'27,098"	-21°19'23,558"	589.77	GFY-M-3787	216°27'	86,34	Leito Desativado da Antiga EFA, Atual SPU
GFY-M-3787	-48°37'28,878"	-21°19'25,816"	589.39	GFY-M-3786	274°41'	352,21	CNS: 12.005-5 Mat. 43447 Área Desapropriar
GFY-M-3786	-48°37'41,058"	-21°19'24,880"	582.21	HMNN-M-0728	26°38'	120,55	CNS: 12.005-5 Mat. 14842 Área Desapropriar
HMNN-M-0728	-48°37'39,182"	-21°19'21,377"	574.35	HMNN-M-0727	32°29'	122,9	CNS: 12.005-5 Mat. 14842 Área Desapropriar
HMNN-M-0727	-48°37'36,891"	-21°19'18,007"	569.76	HMNN-P-3723	349°36'	16,14	CNS: 12.005-5 Mat. 14842 Córrego da Lagoa
HMNN-P-3723	-48°37'36,992"	-21°19'17,491"	573.01	HMNN-P-3724	17°10'	12,78	CNS: 12.005-5 Mat. 14842 Córrego da Lagoa
HMNN-P-3724	-48°37'36,861"	-21°19'17,094"	569.02	HMNN-P-3725	344°07'	8,54	CNS: 12.005-5 Mat.



PREFEITURA DE CÂNDIDO RODRIGUES

CNPJ: 45.374.261/0001/00

✉ prefeitura@candidorodrigues.sp.gov.br

ADM: 2056-2028

							14842 Córrego da Lagoa
HMNN-P-3725	-48°37'36,942"	-21°19'16,827"	573.75	HMNN-P-3726	335°51'	9,37	CNS: 12.005-5 Mat. 14842 Córrego da Lagoa
HMNN-P-3726	-48°37'37,075"	-21°19'16,549"	568.43	HMNN-P-3727	12°10'	22,69	CNS: 12.005-5 Mat. 14842 Córrego da Lagoa
HMNN-P-3727	-48°37'36,909"	-21°19'15,828"	563.34	HMNN-P-3728	349°30'	13,76	CNS: 12.005-5 Mat. 14842 Córrego da Lagoa
HMNN-P-3728	-48°37'36,996"	-21°19'15,388"	562.23	HMNN-P-3729	34°46'	15,05	CNS: 12.005-5 Mat. 14842 Córrego da Lagoa
HMNN-P-3729	-48°37'36,698"	-21°19'14,986"	563.9	HMNN-P-3730	95°47'	8,55	CNS: 12.005-5 Mat. 14842 Córrego da Lagoa
HMNN-P-3730	-48°37'36,403"	-21°19'15,014"	560.75	HMNN-P-3731	21°25'	18,31	CNS: 12.005-5 Mat. 14842 Córrego da Lagoa
HMNN-P-3731	-48°37'36,171"	-21°19'14,460"	563.88	HMNN-P-3732	48°41'	31,08	CNS: 12.005-5 Mat. 14842 Córrego da Lagoa
HMNN-P-3732	-48°37'35,361"	-21°19'13,793"	561.98	HMNN-P-3733	15°32'	22,8	CNS: 12.005-5 Mat. 14842 Córrego da Lagoa
HMNN-P-3733	-48°37'35,149"	-21°19'13,079"	557.56	HMNN-P-3734	00°46'	25,56	CNS: 12.005-5 Mat. 14842 Córrego da Lagoa
HMNN-P-3734	-48°37'35,137"	-21°19'12,248"	557.3	HMNN-P-3735	44°18'	38,04	CNS: 12.005-5 Mat. 14842 Córrego da Lagoa
HMNN-P-3735	-48°37'34,215"	-21°19'11,363"	556.52	HMNN-P-3736	41°13'	24,49	CNS: 12.005-5 Mat. 14842 Córrego da Lagoa
HMNN-P-3736	-48°37'33,655"	-21°19'10,764"	560.2	HMNN-P-3737	27°16'	27,62	CNS: 12.005-5 Mat. 14842 Córrego da Lagoa
HMNN-P-3737	-48°37'33,216"	-21°19'09,966"	556.87	HMNN-P-3738	22°02'	32,02	CNS: 12.005-5 Mat. 14842 Córrego da Lagoa
HMNN-P-3738	-48°37'32,799"	-21°19'09,001"	554.48	HMNN-P-3739	12°03'	20,41	CNS: 12.005-5 Mat. 14842 Córrego da Lagoa
HMNN-P-3739	-48°37'32,651"	-21°19'08,352"	552.94	HMNN-P-3740	05°04'	19,86	CNS: 12.005-5 Mat. 14842 Córrego da Lagoa
HMNN-P-3740	-48°37'32,590"	-21°19'07,709"	555.0	HMNN-P-3741	22°07'	31,38	CNS: 12.005-5 Mat. 14842 Córrego da Lagoa
HMNN-P-3741	-48°37'32,180"	-21°19'06,764"	554.75	HMNN-P-3742	29°11'	13,35	CNS: 12.005-5 Mat. 14842 Córrego da Lagoa
HMNN-P-3742	-48°37'31,954"	-21°19'06,385"	554.63	HMNN-P-3743	330°36'	17,44	CNS: 12.005-5 Mat. 14842 Córrego da Lagoa





PREFEITURA DE CÂNDIDO RODRIGUES

CNPJ: 45.374.261/0001/00

✉ prefeitura@candidorodrigues.sp.gov.br

ADM: 2056-2028

HMNN-P-3743	-48°37'32,251"	-21°19'05,891"	554.1	HMNN-P-3744	300°54'	11,32	CNS: 12.005-5 Mat. 14842 Córrego da Lagoa
HMNN-P-3744	-48°37'32,588"	-21°19'05,702"	553.98	HMNN-P-3745	15°08'	13,8	CNS: 12.005-5 Mat. 14842 Córrego da Lagoa
HMNN-P-3745	-48°37'32,463"	-21°19'05,269"	553.28	HMNN-P-3746	08°39'	27,57	CNS: 12.005-5 Mat. 14842 Córrego da Lagoa
HMNN-P-3746	-48°37'32,319"	-21°19'04,383"	553.56	HMNN-P-3747	357°17'	18,29	CNS: 12.005-5 Mat. 14842 Córrego da Lagoa
HMNN-P-3747	-48°37'32,349"	-21°19'03,789"	553.58	HMNN-P-3748	356°56'	20,58	CNS: 12.005-5 Mat. 14842 Córrego da Lagoa
HMNN-P-3748	-48°37'32,387"	-21°19'03,121"	553.54	HMNN-P-3749	339°41'	9,22	CNS: 12.005-5 Mat. 14842 Córrego da Lagoa
HMNN-P-3749	-48°37'32,498"	-21°19'02,840"	557.33	HMNN-M-0726	60°21'	13,56	CNS: 12.005-5 Mat. 14842 Córrego da Lagoa
HMNN-M-0726	-48°37'32,089"	-21°19'02,622"	556.61	HMNN-M-0725	62°08'	114,68	CNS: 12.005-5 Mat. 14842 Córrego da Lagoa

ÁREA REMANESCENTE 2

VÉRTICE				SEGMENTO VANTE			
Código	Longitude	Latitude	Altitude (m)	Código	Azimute	Dist. (m)	Confrontações
HMNN-V-0569	-48°37'41,310"	-21°19'25,350"	582.21	GFY-M-3797	94°41'	156,47	CNS: 12.005-5 Mat. 43447 Área a Desapropriar
GFY-M-3797	-48°37'35,899"	-21°19'25,766"	585.51	GFY-M-3796	104°44'	4,35	CNS: 12.005-5 Mat. 43447 Área a Desapropriar
GFY-M-3796	-48°37'35,753"	-21°19'25,802"	585.51	GFY-M-3795	123°06'	3,72	CNS: 12.005-5 Mat. 43447 Área a Desapropriar
GFY-M-3795	-48°37'35,645"	-21°19'25,868"	585.51	GFY-M-3794	139°23'	3,32	CNS: 12.005-5 Mat. 43447 Área a Desapropriar
GFY-M-3794	-48°37'35,570"	-21°19'25,950"	585.51	GFY-M-3793	156°04'	3,84	CNS: 12.005-5 Mat. 43447 Área a Desapropriar
GFY-M-3793	-48°37'35,516"	-21°19'26,064"	585.51	GFY-M-3792	164°46'	103,03	CNS: 12.005-5 Mat.




PREFEITURA DE CÂNDIDO RODRIGUES

CNPJ: 45.374.261/0001/00

✉ prefeitura@candidorodrigues.sp.gov.br

ADM: 2056-2028

							43447 Área a Desapropriar
GFY-M-3792	-48°37'34,577"	-21°19'29,296"	589.21	GFY-M-3791	176°50'	5,24	CNS: 12.005-5 Mat. 43447 Área a Desapropriar
GFY-M-3791	-48°37'34,567"	-21°19'29,466"	589.21	GFY-M-3790	199°41'	4,7	CNS: 12.005-5 Mat. 43447 Área a Desapropriar
GFY-M-3790	-48°37'34,622"	-21°19'29,610"	589.21	GFY-M-3789	221°00'	4,52	CNS: 12.005-5 Mat. 43447 Área a Desapropriar
GFY-M-3789	-48°37'34,725"	-21°19'29,721"	589.21	GFY-M-3788	244°05'	5,35	CNS: 12.005-5 Mat. 43447 Área a Desapropriar
GFY-M-3788	-48°37'34,892"	-21°19'29,797"	589.21	HMNN-P-3716	256°03'	3,83	Avenida Aderbal Valdivio Dotti
HMNN-P-3716	-48°37'35,021"	-21°19'29,827"	589.21	HMNN-P-3717	261°09'	35,03	Avenida Aderbal Valdivio Dotti
HMNN-P-3717	-48°37'36,222"	-21°19'30,002"	589.27	HMNN-P-3718	264°30'	33,38	Avenida Aderbal Valdivio Dotti
HMNN-P-3718	-48°37'37,375"	-21°19'30,106"	589.03	HMNN-P-3719	267°39'	26,33	Avenida Aderbal Valdivio Dotti
HMNN-P-3719	-48°37'38,288"	-21°19'30,141"	588.82	HMNN-P-3720	267°56'	8,54	Avenida Aderbal Valdivio Dotti
HMNN-P-3720	-48°37'38,584"	-21°19'30,151"	588.79	HMNN-P-3721	269°42'	35,33	Avenida Aderbal Valdivio Dotti
HMNN-P-3721	-48°37'39,810"	-21°19'30,157"	588.39	HMNN-P-3722	272°02'	10,38	Avenida Aderbal Valdivio Dotti
HMNN-P-3722	-48°37'40,170"	-21°19'30,145"	588.46	HMNN-M-0733	03°01'	26,71	CNS: 12.005-5 Mat. 39566 Avenida Aderbal Valdivio Dotti
HMNN-M-0733	-48°37'40,121"	-21°19'29,278"	586.98	HMNN-V-0558	273°06'	86,7	CNS: 12.005-5 Mat. 39566 Avenida Aderbal Valdivio Dotti
HMNN-V-0558	-48°37'43,125"	-21°19'29,125"	589.85	HMNN-V-0559	24°18'	8,4	CNS: 12.005-5 Mat. 9940 Avenida Aderbal Valdivio Dotti
HMNN-V-0559	-48°37'43,005"	-21°19'28,876"	589.06	HMNN-V-0560	24°14'	12,08	CNS: 12.005-5 Mat.



PREFEITURA DE CÂNDIDO RODRIGUES

CNPJ: 45.374.261/0001/00


✉ prefeitura@candidorodrigues.sp.gov.br

ADM: 2056-2028

							9939 Avenida Aderbal Valdivio Dotti
HMNN-V-0560	-48°37'42,833"	-21°19'28,518"	588.98	HMNN-V-0561	24°14'	12,08	CNS: 12.005-5 Mat. 9938 Avenida Aderbal Valdivio Dotti
HMNN-V-0561	-48°37'42,661"	-21°19'28,160"	588.45	HMNN-V-0562	24°17'	12,05	CNS: 12.005-5 Mat. 9937 Avenida Aderbal Valdivio Dotti
HMNN-V-0562	-48°37'42,489"	-21°19'27,803"	588.01	HMNN-V-0563	24°15'	11,57	CNS: 12.005-5 Mat. 9936 Avenida Aderbal Valdivio Dotti
HMNN-V-0563	-48°37'42,324"	-21°19'27,460"	587.51	HMNN-V-0564	24°14'	12,08	CNS: 12.005-5 Mat. 9935 Avenida Aderbal Valdivio Dotti
HMNN-V-0564	-48°37'42,152"	-21°19'27,102"	587.27	HMNN-V-0565	24°06'	12,06	CNS: 12.005-5 Mat. 9934 Avenida Aderbal Valdivio Dotti
HMNN-V-0565	-48°37'41,981"	-21°19'26,744"	586.53	HMNN-V-0566	24°17'	12,05	CNS: 12.005-5 Mat. 9993 Avenida Aderbal Valdivio Dotti
HMNN-V-0566	-48°37'41,809"	-21°19'26,387"	584.45	HMNN-V-0567	24°14'	12,08	CNS: 12.005-5 Mat. 9932 Avenida Aderbal Valdivio Dotti
HMNN-V-0567	-48°37'41,637"	-21°19'26,029"	583.74	HMNN-V-0568	24°14'	12,08	CNS: 12.005-5 Mat. 9931 Avenida Aderbal Valdivio Dotti
HMNN-V-0568	-48°37'41,465"	-21°19'25,671"	582.99	HMNN-V-0569	24°20'	10,84	CNS: 12.005-5 Mat. 9930 Avenida Aderbal Valdivio Dotti

Art. 2º A área de que trata o artigo anterior será destinada à construção de uma nova unidade escolar, bem como à abertura de via pública, com a finalidade de melhorar o acesso e a mobilidade urbana no Município de Cândido Rodrigues/SP.

Art. 3º Em caso de necessidade, fica a municipalidade autorizada a invocar o caráter de urgência no processo judicial de desapropriação, nos termos do disposto no art. 15, do Decreto Lei nº 3.365, de 21 de junho de 1941, para



PREFEITURA DE CÂNDIDO RODRIGUES

CNPJ: 45.374.261/0001/00

✉ prefeitura@candidorodrigues.sp.gov.br

ADM: 2056-2028

efeito de imissão judicial na posse do bem imóvel, mediante prévio depósito de quantia objeto de avaliação.

Parágrafo único. A avaliação do bem imóvel a que se refere o *caput* deste artigo será feita por uma Comissão de Avaliação constituída para este fim.

Art. 4º Com fundamento no inciso XXIV, do art. 5º da Constituição Federal, para efeito de assegurar a justa e prévia indenização, no caso de desapropriação amigável, as partes deverão firmar termo de acordo ou escritura pública, constando as condições do pagamento.


Art. 5º As despesas decorrentes com a execução da presente Lei, correrão por conta de dotações próprias, consignadas no orçamento vigente, suplementadas se necessário.

Art. 6º Esta Lei entra em vigor na data de sua publicação, revogadas as disposições em contrário.

Cândido Rodrigues, 25 de março de 2026.

TIAGO ALEX RAVAZZI

Prefeito Municipal de Cândido Rodrigues



PREFEITURA DE CÂNDIDO RODRIGUES

CNPJ: 45.374.261/0001/00

✉ prefeitura@candidorodrigues.sp.gov.br

ADM: 2056-2028

JUSTIFICATIVA

Senhor Presidente,

Submeto à apreciação deste Egrégio Poder o presente Projeto de Lei, que autoriza o Poder Executivo a declarar de utilidade pública, para fins de desapropriação, área de terra destinada à construção de uma nova unidade escolar, bem como à abertura de via pública no Município de Cândido Rodrigues/SP.

A presente medida tem por objetivo ampliar e melhorar a infraestrutura educacional do Município, garantindo melhores condições de ensino e atendimento à população escolar, além de contribuir para o desenvolvimento urbano, por meio da abertura de via pública que proporcionará melhor acesso, mobilidade e integração viária.

Ressalta-se que a iniciativa atende ao interesse público, promovendo não apenas o fortalecimento da rede municipal de ensino, mas também a melhoria da circulação urbana, beneficiando diretamente toda a coletividade.

Diante do exposto, considerando a relevância da matéria e seu evidente interesse público, conto com o apoio dos Nobres Vereadores para a aprovação do presente Projeto de Lei.

Renovo a Vossa Excelência e aos seus dignos pares, os protestos de elevada estima e consideração.

Atenciosamente,

TIAGO ALEX RAVAZZI

Prefeito Municipal de Cândido Rodrigues

AO EXMO. SR.

MARLON HENRIQUE BORDENAL DE OLIVEIRA

DD PRESIDENTE DA CÂMARA MUNICIPAL DE CÂNDIDO RODRIGUES